



ประกาศสำนักงานคณะกรรมการการเลือกตั้งประจำจังหวัดกาญจนบุรี
เรื่อง รูปแบบการแบ่งเขตเลือกตั้งสมาชิกสภาผู้แทนราษฎรของจังหวัดกาญจนบุรี
เพื่อรับฟังความคิดเห็นของพรรคการเมืองและประชาชนในจังหวัด

ด้วยสำนักงานคณะกรรมการการเลือกตั้ง ได้ออกระเบียบคณะกรรมการการเลือกตั้งว่าด้วยการแบ่งเขตเลือกตั้งสมาชิกสภาผู้แทนราษฎร พ.ศ. ๒๕๖๑ และประกาศคณะกรรมการการเลือกตั้ง เรื่อง จำนวนสมาชิกสภาผู้แทนราษฎรแบบแบ่งเขตเลือกตั้งของแต่ละจังหวัดจะมี และจำนวนเขตเลือกตั้งแบบแบ่งเขตเลือกตั้งของแต่ละจังหวัด โดยประกาศจำนวนสมาชิกสภาผู้แทนราษฎรแบบแบ่งเขตเลือกตั้งของจังหวัดกาญจนบุรี จำนวน ๕ คน ๕ เขตเลือกตั้ง

เพื่อให้การแบ่งเขตเลือกตั้งสมาชิกสภาผู้แทนราษฎรแบบแบ่งเขตเลือกตั้งของจังหวัดกาญจนบุรี เป็นไปตามที่ระเบียบกำหนดในการรับฟังความคิดเห็นของพรรคการเมืองและประชาชนในจังหวัด จึงอาศัยอำนาจตามความในข้อ ๘ ของระเบียบคณะกรรมการการเลือกตั้งว่าด้วยการแบ่งเขตเลือกตั้งสมาชิกสภาผู้แทนราษฎร พ.ศ. ๒๕๖๑ จึงประกาศรูปแบบการแบ่งเขตเลือกตั้งสมาชิกสภาผู้แทนราษฎรของจังหวัดกาญจนบุรี เพื่อรับฟังความคิดเห็นของพรรคการเมืองและประชาชนในจังหวัด จำนวน ๓ รูปแบบ ดังนี้

รูปแบบที่ ๑

เขตเลือกตั้งที่ ๑ ประกอบด้วย อำเภอเมืองกาญจนบุรี

เขตเลือกตั้งที่ ๒ ประกอบด้วย อำเภอท่าม่วง อำเภอด่านมะขามเตี้ย และอำเภอพนมทวน (ยกเว้น ตำบลพังตรุ และตำบลรางหวาย)

เขตเลือกตั้งที่ ๓ ประกอบด้วย อำเภอท่ามะกา อำเภอห้วยกระเจา และอำเภอพนมทวน (เฉพาะ ตำบลพังตรุ และตำบลรางหวาย)

เขตเลือกตั้งที่ ๔ ประกอบด้วย อำเภอเลาขวัญ อำเภอสรีสวัสดิ์ อำเภอหนองปรือ และอำเภอบ่อพลอย

เขตเลือกตั้งที่ ๕ ประกอบด้วย อำเภอทองผาภูมิ อำเภอสังขละบุรี และอำเภอไทรโยค

รูปแบบที่ ๒

เขตเลือกตั้งที่ ๑ ประกอบด้วย อำเภอเมืองกาญจนบุรี และอำเภอไทรโยค (เฉพาะตำบลศรีมงคล)

เขตเลือกตั้งที่ ๒ ประกอบด้วย อำเภอท่าม่วง อำเภอด่านมะขามเตี้ย อำเภอบ่อพลอย (เฉพาะตำบลหนองกุ่ม) และอำเภอพนมทวน (เฉพาะตำบลหนองโรง ตำบลทุ่งสมอ ตำบลดอนเจดีย์ และตำบลหนองสาหร่าย)

เขตเลือกตั้งที่ ๓ ประกอบด้วย อำเภอท่ามะกา และอำเภอพนมทวน (ยกเว้นตำบลหนองโรง ตำบลทุ่งสมอ ตำบลดอนเจดีย์ และตำบลหนองสาหร่าย)

เขตเลือกตั้งที่ ๔ ประกอบด้วย อำเภอเลาขวัญ อำเภอห้วยกระเจา อำเภอบ่อพลอย (ยกเว้นตำบลหนองกุ่ม) อำเภอหนองปรือ และอำเภอสรีสวัสดิ์ (เฉพาะตำบลเขาโจด)

เขตเลือกตั้งที่ ๕ ประกอบด้วย อำเภอทองผาภูมิ อำเภอสังขละบุรี อำเภอไทรโยค (ยกเว้นตำบลศรีมงคล) และอำเภอสรีสวัสดิ์ (ยกเว้นตำบลเขาโจด)

รูปแบบที่ ๓

เขตเลือกตั้งที่ ๑ ประกอบด้วย อำเภอเมืองกาญจนบุรี และอำเภอศรีสวัสดิ์

เขตเลือกตั้งที่ ๒ ประกอบด้วย อำเภอท่าม่วง และอำเภอด่านมะขามเตี้ย

เขตเลือกตั้งที่ ๓ ประกอบด้วย อำเภอท่ามะกา และอำเภอพนมทวน

เขตเลือกตั้งที่ ๔ ประกอบด้วย อำเภอเลาขวัญ อำเภอห้วยกระเจา อำเภอหนองปรือ และอำเภอบ่อพลอย

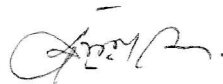
เขตเลือกตั้งที่ ๕ ประกอบด้วย อำเภอทองผาภูมิ อำเภอสังขละบุรี และอำเภอไทรโยค

รายละเอียดปรากฏตามรูปแบบการแบ่งเขตเลือกตั้ง และแผนที่แสดงการแบ่งเขตเลือกตั้ง สมาชิกสภาผู้แทนราษฎรแบบแบ่งเขตเลือกตั้งของจังหวัดกาญจนบุรี แนบท้ายประกาศนี้

ดังนั้น จึงขอเชิญชวนพรรคการเมืองและประชาชนในจังหวัดผู้สนใจ แสดงความคิดเห็นต่อรูปแบบการแบ่งเขตเลือกตั้งของจังหวัดกาญจนบุรี โดยจัดทำความคิดเห็นเป็นหนังสือยื่นต่อผู้อำนวยการการเลือกตั้งประจำจังหวัดกาญจนบุรี ณ สำนักงานคณะกรรมการการเลือกตั้งประจำจังหวัดกาญจนบุรี เลขที่ ๙๙๙ หมู่ที่ ๑๒ ตำบลปากแพรก อำเภอเมืองกาญจนบุรี จังหวัดกาญจนบุรี ๗๑๐๐๐ ตั้งแต่วันที่ ๔ ตุลาคม ๒๕๖๑ ถึงวันที่ ๑๓ ตุลาคม ๒๕๖๑ ในกรณีพรรคการเมือง ส่วนราชการ หรือบุคคลใดต้องการรูปแบบการแบ่งเขตเลือกตั้งที่ปิดไว้ ให้ขอคัดสำเนาจากสำนักงานคณะกรรมการการเลือกตั้งประจำจังหวัดกาญจนบุรี โดยเสียค่าใช้จ่ายเอง ตามวิธีการที่สำนักงานคณะกรรมการการเลือกตั้งประจำจังหวัดกาญจนบุรีกำหนด หรือดาวน์โหลดได้ทางเว็บไซต์ของสำนักงานคณะกรรมการการเลือกตั้งประจำจังหวัดกาญจนบุรี (<https://www.ect.go.th/kanchanaburi>) โดยไม่ต้องเสียค่าใช้จ่าย

จึงประกาศให้ทราบโดยทั่วกัน

ประกาศ ณ วันที่ ๒ ตุลาคม พ.ศ. ๒๕๖๑



(นางสาวสุชัญญา วิมุกตายน)

ผู้อำนวยการการเลือกตั้งประจำจังหวัดกาญจนบุรี

จำนวนราษฎรในแต่ละเขตเลือกตั้งของจังหวัดกาญจนบุรี

จำนวนราษฎร ๘๘๗,๙๗๙ คน

จำนวนเฉลี่ยราษฎรต่อ ส.ส. ๑ คนในจังหวัดกาญจนบุรี เท่ากับ ๑๗๗,๕๙๖ คน

รูปแบบที่ ๑

เขตเลือกตั้งที่	พื้นที่ประกอบด้วย	จำนวนราษฎรในเขตเลือกตั้ง	ผลต่างจากจำนวนเฉลี่ยราษฎรต่อ ส.ส.หนึ่งคน	คิดเป็นร้อยละ	หมายเหตุ
๑	๑. อำเภอเมืองกาญจนบุรี รวม	๑๗๑,๓๔๔ ๑๗๑,๓๔๔	๖,๒๕๒	๓.๕๒	
๒	๑. อำเภอท่าม่วง ๒. อำเภอด่านมะขามเตี้ย ๓. อำเภอพนมทวน (ยกเว้น ตำบลพังตรุ,ตำบลรางหวาย) รวม	๑๐๗,๗๑๙ ๓๔,๓๒๘ ๓๒,๓๑๐ ๑๗๔,๓๕๗	๓,๒๓๙	๑.๘๒	
๓	๑. อำเภอท่ามะกา ๒. อำเภอห้วยกระเจา ๓. อำเภอพนมทวน (เฉพาะ ตำบลพังตรุ ตำบลรางหวาย) รวม	๑๓๖,๓๖๘ ๓๔,๐๕๙ ๒๐,๙๘๒ ๑๙๑,๔๐๙	๑๓,๘๑๓	๗.๗๘	
๔	๑. อำเภอเลาขวัญ ๒. อำเภอศรีสวัสดิ์ ๓. อำเภอหนองปรือ ๔. อำเภอบ่อพลอย รวม	๕๗,๔๐๕ ๒๖,๖๘๐ ๓๑,๓๖๔ ๕๗,๔๓๖ ๑๗๒,๘๘๕	๔,๗๑๑	๒.๖๕	
๕	๑. อำเภอทองผาภูมิ ๒. อำเภอสังขละบุรี ๓. อำเภอไทรโยค รวม	๖๗,๖๙๗ ๔๗,๑๒๒ ๖๓,๑๖๕ ๑๗๗,๙๘๔	๓๘๘	๐.๒๒	

จำนวนราษฎรในแต่ละเขตเลือกตั้งของจังหวัดกาญจนบุรี

จำนวนราษฎร ๘๘๗,๙๗๙ คน

จำนวนเฉลี่ยราษฎรต่อ ส.ส. ๑ คนในจังหวัดกาญจนบุรี เท่ากับ ๑๗๗,๕๙๖ คน

รูปแบบที่ ๒

เขตเลือกตั้งที่	พื้นที่ประกอบด้วย	จำนวนราษฎรในเขตเลือกตั้ง	ผลต่างจากจำนวนเฉลี่ยราษฎรต่อ ส.ส.หนึ่งคน	คิดเป็นร้อยละ	หมายเหตุ
๑	๑. อำเภอเมืองกาญจนบุรี ๒. อำเภอไทรโยค (เฉพาะตำบลศรีมงคล) รวม	๑๗๑,๓๔๔ ๗,๙๔๓ ๑๗๙,๒๘๗	๑,๖๙๑	๐.๙๕	
๒	๑. อำเภอท่าม่วง ๒. อำเภอด่านมะขามเตี้ย ๓. อำเภอปอพลอย (เฉพาะตำบลหนองกุ่ม) ๔. อำเภอพนมทวน (เฉพาะตำบลหนองโรง ตำบลทุ่งสมอ ตำบลคอนเจดีย์ ตำบลหนองสำหรับ) รวม	๑๐๗,๗๑๙ ๓๔,๓๒๘ ๑๔,๓๓๒ ๑๘,๓๕๖ ๑๗๔,๗๓๕	๒,๘๖๑	๑.๖๑	
๓	๑. อำเภอท่ามะกา ๒. อำเภอพนมทวน (ยกเว้นตำบลหนองโรง ตำบลทุ่งสมอ ตำบลคอนเจดีย์ ตำบลหนองสำหรับ) รวม	๑๓๖,๓๖๘ ๓๔,๙๓๖ ๑๗๑,๓๐๔	๖,๒๙๒	๓.๕๔	
๔	๑. อำเภอเลาขวัญ ๒. อำเภอห้วยกระเจา ๓. อำเภอปอพลอย (ยกเว้นตำบลหนองกุ่ม) ๔. อำเภอหนองปรือ ๕. อำเภอศรีสวัสดิ์ (เฉพาะตำบลเขาโจด) รวม	๕๗,๔๐๕ ๓๔,๐๕๙ ๔๓,๑๐๔ ๓๑,๓๖๔ ๔,๓๖๔ ๑๗๐,๒๙๖	๗,๓๐๐	๔.๑๑	
๕	๑. อำเภอทองผาภูมิ ๒. อำเภอสังขละบุรี ๓. อำเภอไทรโยค (ยกเว้นตำบลศรีมงคล) ๔. อำเภอศรีสวัสดิ์ (ยกเว้นตำบลเขาโจด) รวม	๖๗,๖๙๗ ๔๗,๑๒๒ ๕๕,๒๒๒ ๒๒,๓๑๖ ๑๙๒,๓๕๗	๑๔,๗๖๑	๘.๓๑	

จำนวนราษฎรในแต่ละเขตเลือกตั้งของจังหวัดกาญจนบุรี

จำนวนราษฎร ๘๘๗,๙๗๙ คน

จำนวนเฉลี่ยราษฎรต่อ ส.ส. ๑ คนในจังหวัดกาญจนบุรี เท่ากับ ๑๗๗,๕๙๖ คน






รูปแบบที่ ๓

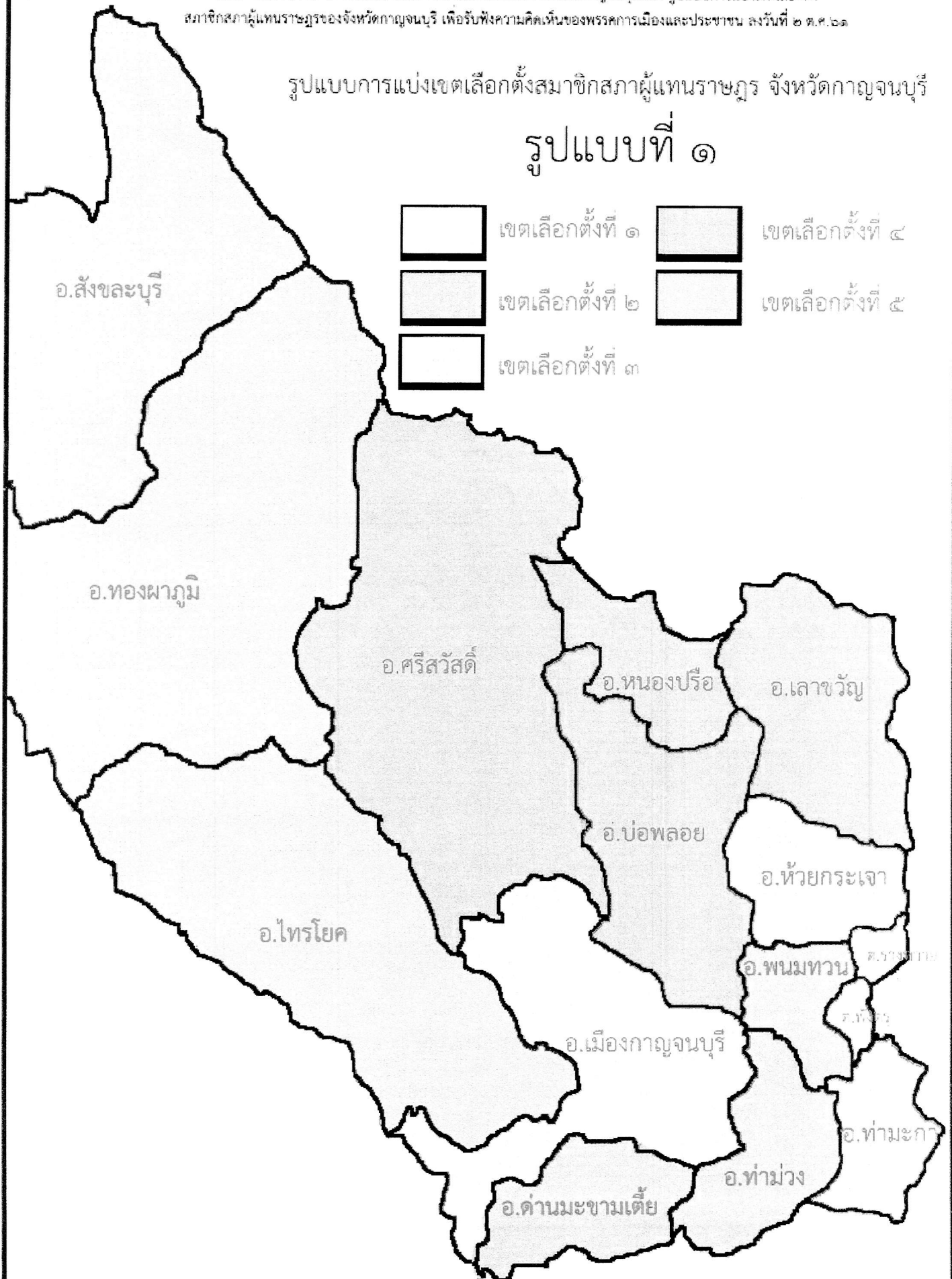
เขตเลือกตั้งที่	พื้นที่ประกอบด้วย	จำนวนราษฎรในเขตเลือกตั้ง	ผลต่างจากจำนวนเฉลี่ยราษฎรต่อ ส.ส.หนึ่งคน	คิดเป็นร้อยละ	หมายเหตุ
๑	๑. อำเภอเมืองกาญจนบุรี ๒. อำเภอศรีสวัสดิ์ รวม	๑๗๑,๓๔๔ ๒๖,๖๘๐ ๑๙๘,๐๒๔	๒๐,๔๒๘	๑๑.๕๐	
๒	๑. อำเภอด่านมะขามเตี้ย ๒. อำเภอท่าม่วง รวม	๑๐๗,๗๑๙ ๓๔,๓๒๘ ๑๔๒,๐๔๗	๓๕,๕๔๙	๒๐.๐๒	
๓	๑. อำเภอท่ามะกา ๒. อำเภอพนมทวน รวม	๑๓๖,๓๖๘ ๕๓,๒๙๒ ๑๘๙,๖๖๐	๑๒,๐๖๔	๖.๓๙	
๔	๑. อำเภอเลาขวัญ ๒. อำเภอห้วยกระเจา ๓. อำเภอหนองปรือ ๔. อำเภอบ่อพลอย รวม	๕๗,๔๐๕ ๓๔,๐๕๙ ๓๑,๓๖๔ ๕๗,๔๓๖ ๑๘๐,๒๖๔	๒,๖๖๘	๑.๕๐	
๕	๑. อำเภอทองผาภูมิ ๒. อำเภอสังขละบุรี ๓. อำเภอไทรโยค รวม	๖๗,๖๙๗ ๔๗,๑๒๒ ๖๓,๑๖๕ ๑๗๗,๙๘๔	๓๘๘	๐.๒๒	



แนบท้ายประกาศสำนักงานคณะกรรมการการเลือกตั้งประจำจังหวัดกาญจนบุรีเรื่อง รูปแบบการแบ่งเขตเลือกตั้งสมาชิกสภาผู้แทนราษฎรของจังหวัดกาญจนบุรี เพื่อรับฟังความคิดเห็นของพรรคการเมืองและประชาชน ลงวันที่ ๒ ต.ค.๖๑

รูปแบบการแบ่งเขตเลือกตั้งสมาชิกสภาผู้แทนราษฎร จังหวัดกาญจนบุรี รูปแบบที่ ๑

- | | | | |
|---|-------------------|---|-------------------|
|  | เขตเลือกตั้งที่ ๑ |  | เขตเลือกตั้งที่ ๔ |
|  | เขตเลือกตั้งที่ ๒ |  | เขตเลือกตั้งที่ ๕ |
|  | เขตเลือกตั้งที่ ๓ | | |








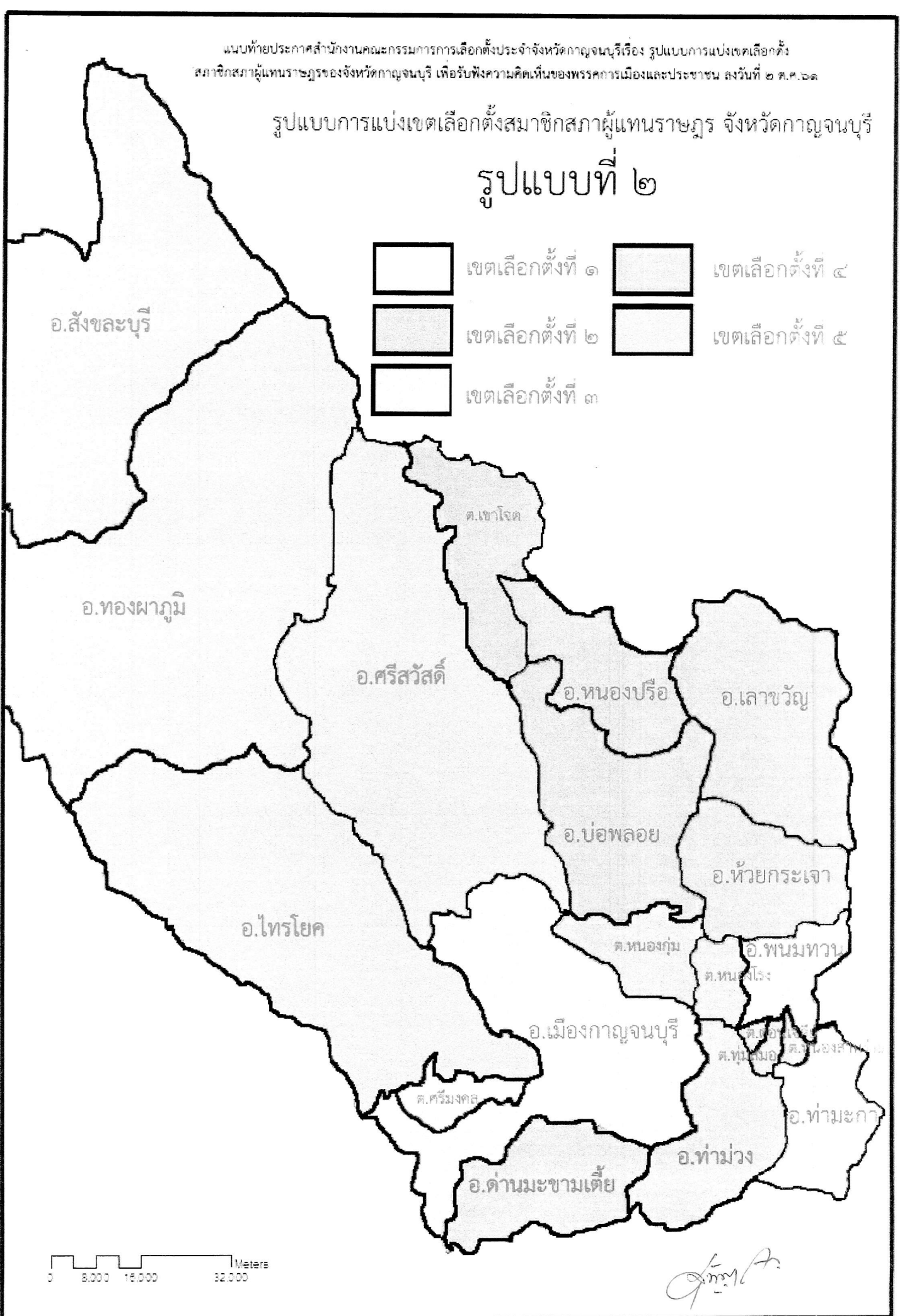
0 8,000 16,000 32,000 Meters

Signature

แนบท้ายประกาศสำนักงานคณะกรรมการการเลือกตั้งประจำจังหวัดกาญจนบุรีเรื่อง รูปแบบการแบ่งเขตเลือกตั้งสมาชิกสภาผู้แทนราษฎรของจังหวัดกาญจนบุรี เพื่อรับฟังความคิดเห็นของพรรคการเมืองและประชาชน ลงวันที่ ๒ ต.ค.๖๓

รูปแบบการแบ่งเขตเลือกตั้งสมาชิกสภาผู้แทนราษฎร จังหวัดกาญจนบุรี รูปแบบที่ ๒






- | | | | |
|---|-------------------|---|-------------------|
|  | เขตเลือกตั้งที่ ๑ |  | เขตเลือกตั้งที่ ๔ |
|  | เขตเลือกตั้งที่ ๒ |  | เขตเลือกตั้งที่ ๕ |
|  | เขตเลือกตั้งที่ ๓ | | |

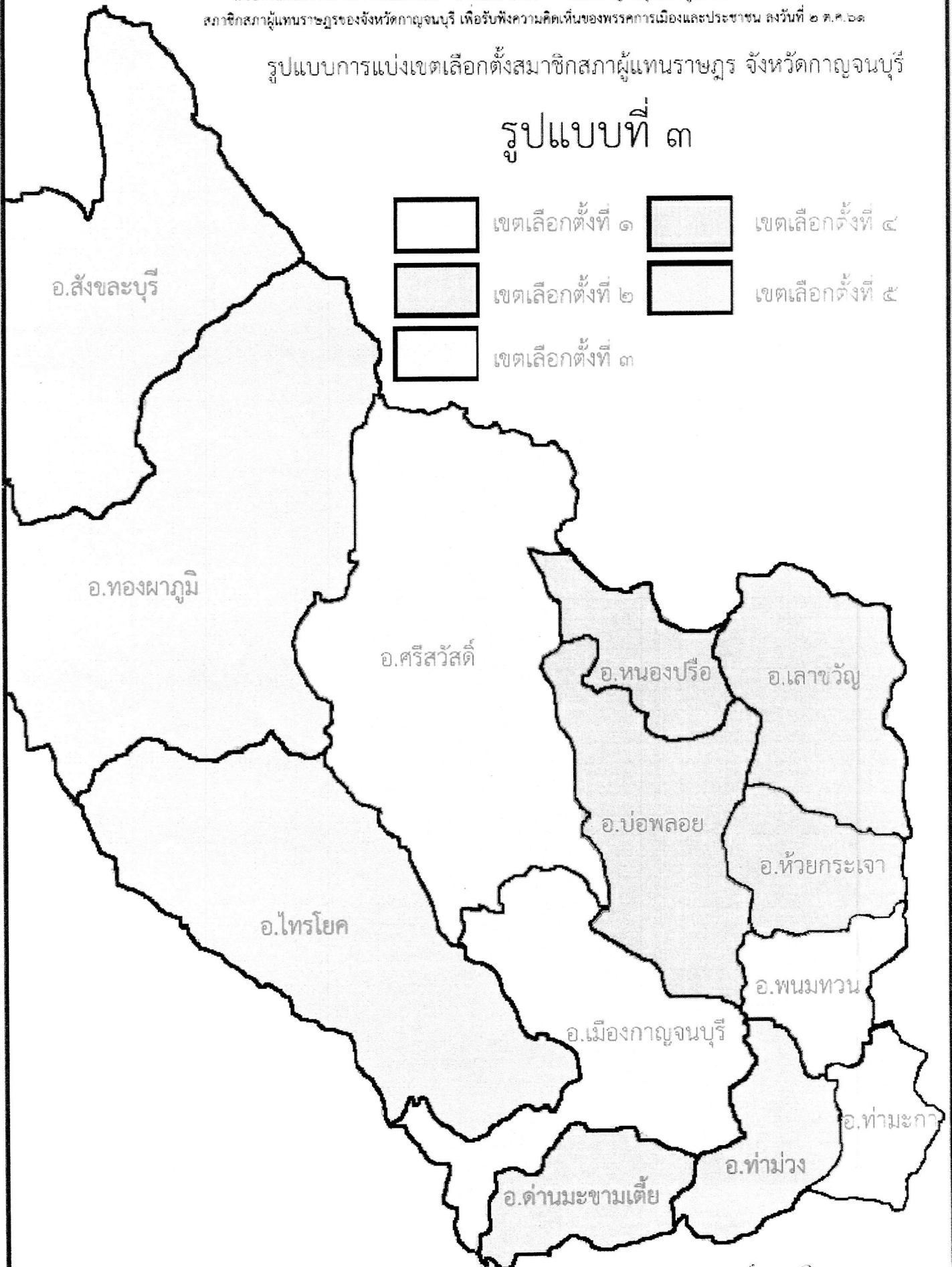


แนบท้ายประกาศสำนักงานคณะกรรมการการเลือกตั้งประจำจังหวัดกาญจนบุรี เรื่อง รูปแบบการแบ่งเขตเลือกตั้งสมาชิกสภาผู้แทนราษฎรของจังหวัดกาญจนบุรี เพื่อจับฟังความคิดเห็นของพรรคการเมืองและประชาชน ลงวันที่ ๒ ต.ค.๖๓

รูปแบบการแบ่งเขตเลือกตั้งสมาชิกสภาผู้แทนราษฎร จังหวัดกาญจนบุรี

รูปแบบที่ ๓

- | | | | |
|---|-------------------|---|-------------------|
|  | เขตเลือกตั้งที่ ๑ |  | เขตเลือกตั้งที่ ๔ |
|  | เขตเลือกตั้งที่ ๒ |  | เขตเลือกตั้งที่ ๕ |
|  | เขตเลือกตั้งที่ ๓ | | |



0 5,000 15,000 32,000 Meters

[Signature]